

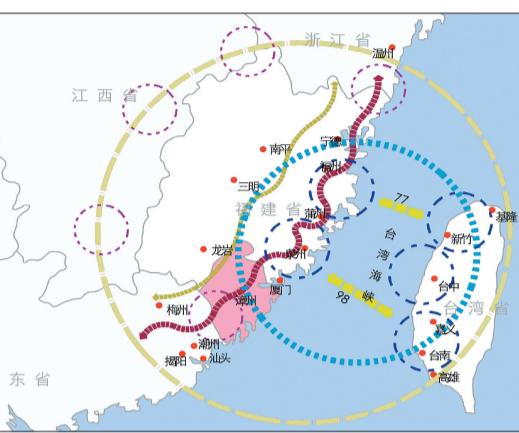


天大建筑 Design changes the world

创想改变世界

天津大学建筑设计规划研究总院愿为中国的城市精心勾绘更具地方特色、更具竞争力、更具时代精神的设计蓝图……

中国文化产业报 城市·科教部 天津大学建筑设计规划研究总院 合办



总策划:洪再生

合办

合办

合办

合办

合办

合办

合办

合办

合办

合办

合办

合办

合办

合办

合办

合办

合办

合办

合办

合办

合办

合办

合办

合办

合办

合办

合办

合办

合办

合办

合办

合办

合办

合办

合办

合办

合办

合办

合办

合办

合办

合办

合办

合办

合办

合办

合办

合办

合办

合办

合办

合办

合办

合办

合办

合办

合办

合办

合办

合办

合办

合办

合办

合办

合办

合办

合办

合办

合办

合办


合办

合办

海西经济区——百舸争流 千帆竞秀



区位图——海西经济区于全国



元光文化生态园园区主入口效果图

历史新起点 海西势如虹


2009年,国务院颁发的《关于支持福建省加快建设海峡西岸经济区的若干意见》将海西建设上升为国家战略,为海西的发展插上了翅膀。在这一年里,海西战略给这片土地带来了诸多发展机遇。

崭新的崛起 海西经济区晋升国家战略一年间

海峡西岸经济区,南北与珠三角、长三角两个经济区衔接,东与台湾岛、西与江西的广大内陆腹地贯通。经济区以福建为主体,涵盖浙江、广东、江西三省的部分地区。它面对台湾,毗邻台湾海峡,地处海峡西岸,是一个肩负促进祖国统一大业历史使命的特殊地域经济综合体,也是一个涵盖经济、政治、文化、社会等各个领域的综合性概念。



漳州新行政中心 叶腾达摄



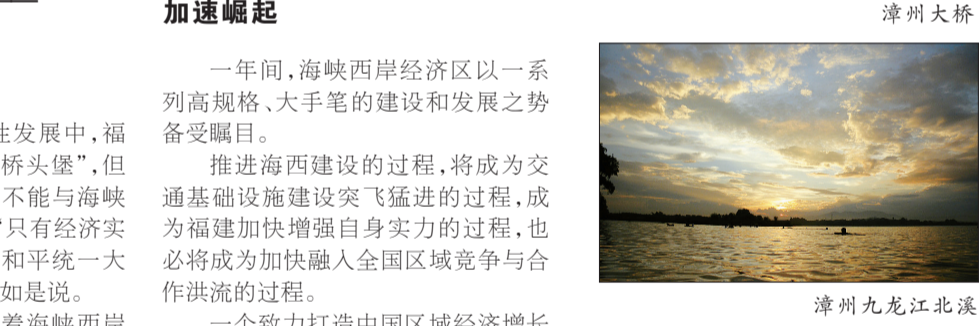
漳州人民广场 叶腾达摄



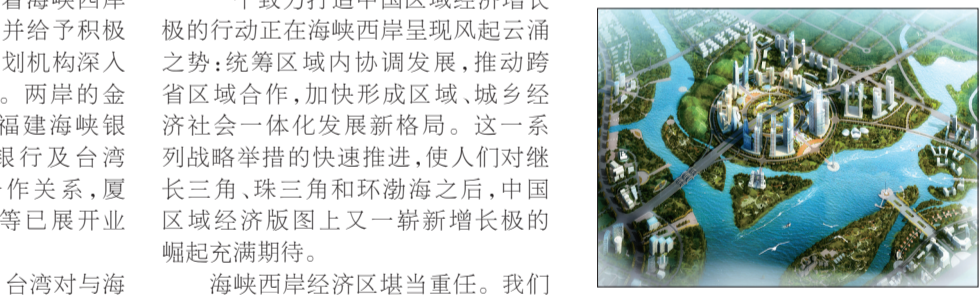
泉州蓝色经济培育区效果图



漳州九龙江北溪



泉州管理创新中心鸟瞰



泉州管理创新中心鸟瞰



泉州管理创新中心鸟瞰



泉州管理创新中心鸟瞰



泉州管理创新中心鸟瞰

福建,简称“闽”。唐开元二十一年说“福建经略使,始称‘福建’。南宋时有一府五州二,故又称‘八闽’。福建在历史上是海上丝绸之路、郑和南洋等要文化发源地和商贸集散地。在宋、元时期,随着港口的对外开放,海上丝绸之路的开通,福建与海外贸易往来频繁,进入经济鼎盛时期,在全国占据重要的地位。明、清两代,福建的织业、制茶业、制茶业、造船业、造纸业都有不同程度的发展。福州、厦门曾被辟为全国五口通商口岸之一。厦门口的马尾港是中国近代造船工业的先驱和培养科技人才的摇篮。

福建依山而面海,境内四季常青,到处是绿色的世界。良好的空气质量,宜人的气候条件,保护良好的动植物基因库,深厚的文化底蕴,使福建拥有众多的国家级风景名胜和自

然保护区。武夷山世界文化与自然遗产、厦门鼓浪屿、湄洲妈祖祖文化、泉州海上丝绸之路文化、福建土楼文化遗产、上杭古田会址、灵石山古文化遗址、宁德白水洋奇观八大旅游品牌影响日益扩大。福州市还拥有马

印象八闽

云虹

尾船政文化、石鼓名山、三坊七巷、西禅寺、森林公园等一批独具特色的旅游景观。目前全省拥有国家级风景名胜区13个,国家级自然保护区9个,国家级森林公园15个,国家旅游度假区2个,形成了人与自然和谐共

处的良好环境。一方水土养一方人,福建这块土地也孕育出不少让其自豪的优秀儿女;教育家朱熹一生都在福建传道授业,世界法医学鼻祖宋慈,书法家黄道周,蔡襄,民族英雄郑成功、林则徐,近

院士中,福建籍的有100位,他们在所从事的科学研究领域取得了很高的成就,在国内外享有声誉。福建是我国著名的侨乡和台胞祖籍地,旅居世界各地的闽籍华人、华侨达1088万人,港澳同胞123万人,台湾同胞中祖籍福建的占80%以上。福建人素有敢闯敢试、开拓进取、爱拼敢赢的精神,闽籍华人、华侨遍布世界160多个国家和地区,以公认吃苦耐劳和聪明才智为当地社会经济发展做出了重大贡献。福建与台湾一水相连,血缘相亲、语言相通、习俗相近,闽台两地由于特殊的历史、地域和文化交流关系,经贸交往、人员往来和文化交流等各方面的联系十分密切,福州和厦门开通了与高雄港的试直航,沿海地区同企、同门、日益成为海上直接往来十分频繁,福建日益成为对台经贸、文化交流的重要基地之一。



泉州金融商务区效果图

解读《泉州台商投资区总体规划(2009-2030)》

泉州地处海峡西岸中部,是福建省三大中心城市之一,也是900万台湾汉族同胞的主要祖籍地,具有独特的“五缘”优势和区位优势,在全省发展大局中发挥着支撑带动作用。2009年国务院颁发《关于支持福建省加快建设海峡西岸经济区的若干意见》,明确提出在泉州设立台商投资区。根据这一意见,泉州市政府拟定了泉州中心城区东部泉州台商投资区,其规划用地范围东起惠安七围垦区,西至洛阳江,南临泉州湾,北靠沈海高速公路,包括洛阳、东园、百崎、张坂4个乡镇,陆域总占地面积约为200平方公里。

福建漳州古雷半岛概念性发展规划

福建漳州是海峡西岸经济区的重点建设区域,也是台商投资的重要密集区。福建省委、省政府明确要求“海西建设,漳州先行”,在《海峡西岸经济区发展规划纲要(修编)》中,将漳州定位为“建设海西临港石化基地、装备制造基地、对台产业合作基地和滨海旅游休闲基地”,并将地处厦门和汕头两个特区之间、位于东山湾东岸的古雷半岛定为漳州新的重要经济增长极。古雷半岛占据海西经济区的重大战略位置,与台湾海峡“五缘”互通,我国四大深水港之一的古雷港以及发达便捷的交通,使其有条件承接港澳台地区的产业转移。古雷港凭借得天独厚的港口条件以及广阔的陆域腹地,成为发展临港大工业的理想之地,以及福建省的两个石化产业基地之一。随着一批大型石化项目的进驻,紧邻并依托临港工业区而起的现代化的临港新城展现在人们面前。海峡西岸经济区的政策对古雷半岛有方面的指导意义:首先,体现在区域发展战略的大概念上。区域规划上升为国家战略,并不是简单地意味着国家给政策、给资金。发展区域经济首先要体现其地域特征,综合利用自身的资源、地理优势,做好发展优势产业的前期规划,这样才能在全国区域发展中找准自己的定位,真正提升区域竞争力。其次,低碳工业主导产业发展方向。石化和汽车、船舶等先进制造业将是未来海西经济区辐射国内城市产业的主导方向,应大力发展先进制造业,培育新兴产业,以产业链延伸为主线,以工业基地为载体推进城



漳州语诗对接馆效果图



祭祀轴线和千年风水轴线效果图



陈元光纪念馆效果图



陈元光纪念馆效果图

健康家园:一个风水流泽、风生水起的魅力旅游胜地。古雷新城规划总体空间规划结构为“一脉、三带、多片区”。一脉:贯穿规划区南北的新城发展动脉,如龙入海,是整个新城发展的主轴。三带:中心生态谷发展带,北侧山体生态发展带,东侧滨海生态发展带。多片区:不同发展主题的功能片区,同时对不同片区开展功能策划,核心功能片区包含行政中心、文化中心、会展中心、商业商务区、海滨旅游、高端产业等园区构建,规避环境风险的绿地格局、生物安全格局构建、游憩安全格局等生态技术手段解决“防御环境污染问题,减少洪涝自然灾害,保护生物多样性,保护游憩景观系统”的关键问题,最终形成古雷半岛的生态安全格局。二是在生态安全系统建立的基础上“造生态谷、建低碳城”。将“生态、低碳”的概念融入整个新城的建设中,并强调:造生态谷,充分保护利用区域内淡水水资源,形成大面积的淡水生态景观环境,提升地区环境品质。重视生态安全。由于靠近工业区,新城规划要通过生态隔离等手段,保证环境健康。倡导绿色交通体系,构建健康低碳的慢行交通系统。倡导生态居住社区,提倡紧凑型用地设计。在新城的建设中要充分利用新的生态技术,节约能源,走可持续低碳发展之路。三、低碳原则下造环境友好、功能复合的活力城。充分利用海岸线、山体、水面、地域文化等资源,构建与自然呼吸的生态化城市空间;依托好的环境资源,积极发展行政、文化、医疗、体育等大型公共设施;积极发展会展办公、星级酒店等高标准现代



祭祀轴线(惠惠庙)节点设计